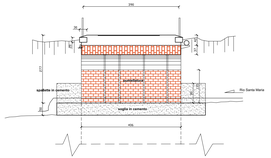

SEZIONE TRASVERSALE IN CHIAVE

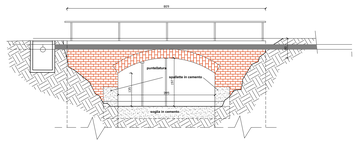

PROSPETTO DA MONTE

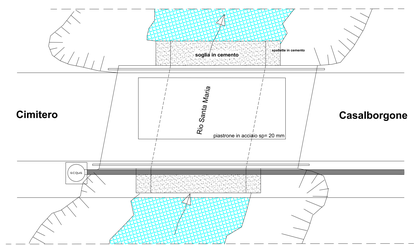

PIANTA

Stato di fatto

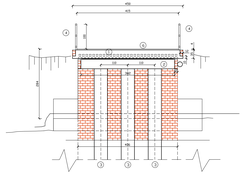

SEZIONE TRASVERSALE SUI PALI

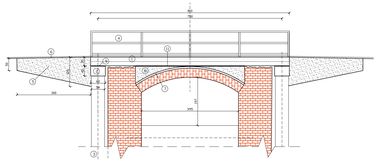

SEZIONE LONGITUDINALE IN ASSE

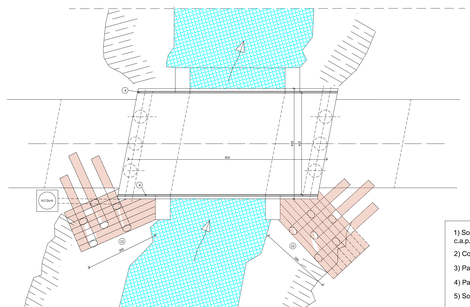

PIANTA

Progetto

1) Solettone in c.a.o. oppure in travetti di c.a.p. e getto di completamento
2) Cordolo di collegamento pali
3) Pali trivellati Ø54 cm L= 9 m
4) Parapetto a tubi passanti Ø48 mm
5) Solette di transizione in cls magro
6) Manto bituminoso di usura s = 4 cm
7) Caldana in cemento armato con rete elettrosaldata e piolata all'arco
8) Getto di riempimento in cls magro alleggerito
9) Striscia di neoprene largh. 30 cm sp = 2 cm
10) Paliificate a parete semplice L = 3 m h=2 m
11) Spessore di polistirolo (3 cm)

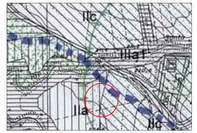

Stralcio PRGC
Scala 1 : 2500



Planimetria catastale su base aerea
Scala 1 : 2500

Corografia 1:20000

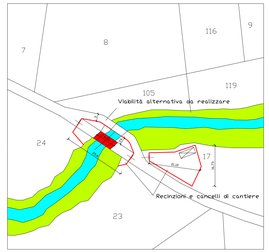

Planimetria di cantiere - Scala 1 :500

REGIONE: PIEMONTE | COMUNE: CASALBORGONE | PROVINCIA: TORINO

COMMITTENTE:

Comune di
CASALBORGONE

N.ROL ELABORATO: 1-A | COD. ELABORATO: | NOME FILE: ponticelosantamaria.dwg

PROGETTO:

LAVORI DI CONSOLIDAMENTO E MESSA IN SICUREZZA DEL PONTE DI STRADA SANTA MARIA

FASE DEL PROGETTO: **PROGETTO ESECUTIVO**

ELABORATO:

Piante, prospetto, sezioni
Corografia e planimetrie

COMMITTENTE:
Comune di Casalborgone

PROGETTISTA:
ing. Luca Vito Perazzone

DIR.:
dott. Geol. Paolo Sassone

Alpha Ingegneria Geologia Tecnica
Corso Palestro, 5
10122 Torino
tel. 011/5141555
fax 011/5690444
info@alpha3.eu
www.alpha3.eu

REV.	REDATTO	VERIFICATO	VALIDATO	DATA
00	Perazzone			Luglio 2014